

































Dernière mise à jour : le 16/11/2010

SITE		Station(s) de base concernée(s)	DATE	OPÉRATEUR(S)	BUREAU DE CONTRÔLE	Emplacement (Point mesure)	Distance Horizontale par rapport à l'antenne la plus proche	Valeur du Champ moyen relevé à la sonde isotropique	Mesure Maximale téléphonie extrapolée sur le point considéré en Volt/mètre	Bande de Fréquence	Mesures WIFI éventuelles en V/m	
Voie	Picto. N° Site											
PIERRE ETIENNE FLANDIN		Ecole maternelle Pauline Kergomard	4, rue E. Flandrin	27/01/03	Orange	Véritas	Dans la cours, centre de l'aire de jeu central	102 m	0.84	0.66	900 Mhz	
RUE DU LOQUIDY		Ecole Primaire Charles Lebourg	Rue du Loquidy	29/01/03	SFR et bouygues	Véritas	Couloir 2ème étage	40 m	1.51	1.40	900 Mhz	
RUE DENIS PAPIN		Ecole Ttes Aides	6, rue Louis Mekarsky	13/06/03	Orange	Véritas	Dans la cours de l'école	56 m	0.21	0.17	1800 Mhz	
RUE CHARLES LEBOURG		Ecole maternelle Charles Lebourg - Azimut 150° donnant sur l'école	Rue Du pin	10/12/03	Bouygues et SFR (rue du Loquidy), Orange	Véritas	point N°11 : Centre sud de la cours	114 m	2.52	2.07	1800 Mhz	
RUE CHARLES LEBOURG		Ecole maternelle Charles Lebourg - Azimut rectifié à 170° pour ne pas donner sur l'école.	Rue Du pin	10/12/03	Bouygues et SFR (rue du Loquidy), Orange	Véritas	point N°11 : Centre sud de la cours	114 m	2.26	2.04	1800 Mhz	
RUE DU BOCCAGE		Ecole Maternelle	Rue du Boccage	16/01/04	SFR et Bouygues	Véritas	Angle Nord de la Cours	76 m	1.34	1.08	1800 Mhz (SFR)	
RUE DU COUDRAY		Ecole Maternelle St Donatien	Eglise St Donatien	20/01/04	Bouygues	Apave	Halle de Jeux	150 m	0.18	0.09	Bandes de service HF (0,3 Mhz)	
RUE DU COUDRAY		Ecole Maternelle St Donatien	Eglise St Donatien	20/01/04	Bouygues	Apave	Cours de Récréation	118 m	0.22	0.06	1800 Mhz	
RUE DU COUDRAY		Ecole Maternelle St Donatien	Eglise St Donatien	20/01/04	Bouygues	Apave	Cantine	140 m	0.23	0.03	1800 Mhz	
RUE DU BOCCAGE		Ecole privée St Miche	23 rue Marie Anne du Boccage	30/03/04	Bouygues	Apave	Classe CM1A - 3ème et dernier étage.	94 m	1.40	1.15	1800 Mhz	
RUE DU BOCCAGE		Ecole privée St Miche	23 rue Marie Anne du Boccage	30/03/04	Bouygues	Apave	Centre de la cours de récréation	137 m	0.60	0.46	1800 Mhz	
RUE DU BOCCAGE		Ecole privée St Miche	23 rue Marie Anne du Boccage	30/03/04	Bouygues	Apave	Centre de la cours de récréation de la Chapelle (98m)	98 m	0.70	0.57	900 Mhz	
RUE DE LA MUTUALITÉ		Ecole Primaire de la Mutualité	17, rue Pierre Dupont	28/04/04	Orange	Veritas	Entrée de la Salle N°6	59 m	0.80	1.05	900 Mhz	
RUE MELLIER		Appartement privé	3, rue A. Duchaffault	10/06/04	Bouygues	Apave	Jardin privatif	15 m	0.80	0.77	900 Mhz	
PLACE ALEXIS RICORDEAU		CHU Nantes Hotel Dieu	Sur le CHU	11/10/05	Acropole (réseau Protection Civile)	Veritas	Sur toiture terrasse en pied d'antenne Acropole	0 m	0.34	2.30	Bande Acropole	


















Dernière mise à jour : le 16/11/2010

SITE		Station(s) de base concernée(s)	DATE	OPÉRATEUR(S)	BUREAU DE CONTRÔLE	Emplacement (Point mesure)	Distance Horizontale par rapport à l'antenne la plus proche	Valeur du Champ moyen relevé à la sonde isotropique	Mesure Maximale téléphonie extrapolée sur le point considéré en Volt/mètre	Bande de Fréquence	Mesures WIFI éventuelles en V/m
Voie	Picto. N° Site										
RUE URBAIN LEVERRIER	 16	Appartement privé	02/12/05	Orange	Veritas	Salon	79 m	0.50	0.50	1800 Mhz	
RUE GASTON SERPETTE	 13	Immeuble DDE	01/02/06	Bouygues et SFR	Apave	Bureau 8ème Etage sous toiture terrasse	0 m	0.50	0.77	1800 Mhz	
PLACE ALEXIS RICORDEAU	 4	Espace libre	07/06/06	SFR	Apave	Centre Espace Skate board	200m	0.77	0.62	1800 Mhz	
ILE DE VERSAILLES	 4	Jardin	08/06/06	SFR	Apave	Quai de Versailles N°27	570m	0.32	0.47	800 Mhz	
PLACE DU COMMERCE	 4	Espace libre	08/06/06	SFR + Orange (Micro-antenne)	Apave	Milieu de la place	130m (SFR) 50m (Orange)	2.27	1.88	1800 Mhz	
RUE DU BOIS HALIGAN	 16	Maison	09/06/06	Bouygues	Apave	Chambre étage	70 m	0.97	0.81	900 Mhz	
RUE CHARLES BATAILLE	 13	Immeuble d'habitation	12/06/06	SFR	Apave	Appart 52 8ème étage Cuisine	530 m	0.64	0.51	900 Mhz	
RUE FRANCIS GARNIER	 4	Maison	13/06/06	Bouygues, Orange et SFR	Apave	Chambre 2	20 m	0.56	0.53	UMTS	
PLACE DU COMMERCE	 4	Espace libre	10/11/06	Micro-antenne Orange	Véritas	Angle NO de la Bourse	50m	1.80	1.10	900 Mhz	
CHEMIN DE LA GUIBLINIÈRE	 4		02/01/07	Bouygues et SFR	Véritas	Point N°12. Bord de la route	940 m	0.10	0.02	900 et 1800 Mhz	
RUE CURIE	 41	Hopital BELLIER	08/01/07	?	Véritas	1er étage Circulation centrale local Ménage	46 m	1.20	0.75	900 Mhz	
PLACE ALEXIS RICORDEAU	 4	CHU Hotel Dieu	08/01/07	SFR	Véritas	Aile sud 9ème étage. Caisses du restaurant.	440 m	0.40	0.20	1800 Mhz	
BD GUSTAVE ROCH	 15	Logt	08/02/07	Bouygues	Apave	Appartt 188, 12ème étage. Balcon fenêtre ouverte	28 m	5.29	4.31	1800 Mhz	
RUE FRANÇOIS HENNEDEQUE.	 2	Logt	08/02/07	Bouygues	Apave	Appartt 581 12ème étage. Chambre à coucher, face fenêtre	56 m	10.02	7.33	900 Mhz	
RUE DE LA BOTTIÈRE	 69	Appartement N°28	09/02/07	Bouygues télécom	Apave	Appartement 8ème étage - Salon	0 m	0.33	0.49	900 Mhz	


















Dernière mise à jour : le 16/11/2010

SITE		Station(s) de base concernée(s)	DATE	OPÉRATEUR(S)	BUREAU DE CONTRÔLE	Emplacement (Point mesure)	Distance Horizontale par rapport à l'antenne la plus proche	Valeur du Champ moyen relevé à la sonde isotropique	Mesure Maximale téléphonie extrapolée sur le point considéré en Volt/mètre	Bande de Fréquence	Mesures WIFI éventuelles en V/m
Voie	Picto. N° Site										
RUE DE LA RIVÈTERIE	 35 Logt	rue de la rivèterie	19/02/07	SFR	aetélécom	3ème étage balcon	39 m	3.87	6.43	1800 Mhz	
RUE F. BUISSON	 5C Logt	Rue F. Buisson	19/02/07	SFR et Orange	aetélécom	4 étage. Salon appartt 13	15 m	0.83	1.68	900 Mhz	
BD AUGUSTE PÉNEAU	 76 Logt	74 bd Auguste Péneau	19/02/07	SFR et Bouygues	aetélécom	8ème étage Chambre 1	15 m	1.92	4.16	900 Mhz	
BD AMIRAL COURBET	 23 Logt	même adresse	22/02/07	SFR/Bouygues	aetélécom	bureau 4ème étage	40 m	2.48	3.98	900 Mhz	
RUE D'ANGLETERRE	 Aire de jeux	Malakoff	22/02/07	Orange	aetélécom	derrière btt29	40 m	2.37	5.77	900 Mhz	
RUE NICOLAS APPERT	 26 Radio Fidélité	rue appert	22/02/07	Orange	aetélécom	sous porche d'entrée	15 m	0.81	0.69	1800 Mhz	
RUE PIERRE ETIENNE FLANDIN	 3 Logt	Rue Sénèque	23/02/07	Orange	aetélécom	8ème étage Balcon appartt 52	35 m	1.52	3.43	900 Mhz	
BD AUGUSTE PÉNEAU	 74 Logt	74 et 76 Bd Auguste Péneau	26/02/07	SFR Bouygues	Apave	appartt 181, 8ème tage cuisine	30 m	1.01	0.44	900 Mhz	
RUE CAMILLE DESMOULIN	 88 C Logt	88 C rue Camille Desmoulin	27/02/07	SFR	Apave	3ème étage. Chambre principale	20 m	1.48	0.99	900 Mhz	
BD DALBY	 49 C Logt	6 Bd Dalby	27/02/07	les 3 opérateurs	Apave	4ème étage Appartt 102	33 m	1.80	1.58	900 Mhz	
RUE J. FEYDER	 6 Logt	2 et 6 rue J. Feyder	01/03/07	SFR et Bouygues	Apave	13 ème étage chambre appartt 53	0 et 230 m	0.90	1.70	900 Mhz	
RUE AUGUSTE PÉNEAU	 36 Logt	36 rue Renoir	02/03/07	Orange	Apave	8ème étage. Appartt 42 Chambre	3 m	0.38	0.34	900 Mhz	
PLACE DU COMMERCE	 FNAC	4, rue du Couëdic	20/04/07	SFR et Orange (micro)	Apave	RdC Fnac	50 m	1.10	1.08	900 Mhz	
RUE DU POULIGUEN	 2 Logt	4, rue du Pouliguen	21/08/07	Orange	Emitech	3ème étage Appartt 20 - Séjour	55 m	0.22	0.30	900 Mhz	
RUE CHARLES LÉBOURG	 Ecole Primaire	Rue du Pin	06/11/07	Orange	Emitech	point N°11 : Centre sud de la cours	90 m	0.76	1.84	900 Mhz	


















Dernière mise à jour : le 16/11/2010

SITE		Station(s) de base concernée(s)	DATE	OPÉRATEUR(S)	BUREAU DE CONTRÔLE	Emplacement (Point mesure)	Distance Horizontale par rapport à l'antenne la plus proche	Valeur du Champ moyen relevé à la sonde isotropique	Mesure Maximale téléphonie extrapolée sur le point considéré en Volt/mètre	Bande de Fréquence	Mesures WIFI éventuelles en V/m
Voie	Picto. N° Site										
CHEMIN GUILLOU.	 23	Résultat erroné - Nbr de TRX fixé à 6 au lieu de 8.	27/02/08	Orange	Apave	Point A - séjour	55 m	1.00	0.75	1800 Mhz	
RUE PAUL BELLAMY	 100	Logt	27/02/08		Apave	Point A salle de Séjour		0.30	0.41	1800Mhz	
RUE DE LA BISCUITERIE	 Lieu Unique		26/03/08		Apave	escalier secours lieu unique		0.52	0.29	1800 Mhz	0.08
QUAI MALAKOFF	 26/03/08		26/03/08		Apave	Tableau Général Basse Tension Port Autonome		0.89	0.61	900 Mhz	0.12
PLACE DU COMMERCE	 Espace libre	Place du commerce	26/03/08	Orange	Apave	Face entrée FNAC		1.06	0.92	1800 Mhz	0.12
RUE JEAN JACQUES ROUSSEAU	 Espace libre		26/03/08		Apave	Devant restaurant le Bagadou		0.24	0.05	1800 Mhz	0.13
PLACE ROYALE	 Espace libre		26/03/08		Apave	Taverne Maître Kanter		0.66	0.50	900 Mhz	0.22
RUE FENELON	 Espace libre	Rue du Moulin	26/03/08	Orange	Apave	Entrée Ecole des Beaux-Arts		0.22	0.12	1800 Mhz	0.09
RUE DE STRASBOURG	 15b	Espace libre	26/03/08		Apave	Place de parking située en face		0.20	0.10	1800 Mhz	0.07
RUE DE LA MARNE	 Espace libre		26/03/08		Apave	Devant la Brulerie du Pilon		0.89	0.86	900 Mhz	0.03
RUE DE L'HOTEL DE VILLE	 2	Espace libre	26/03/08		Apave	Cours de l'hotel de Ville		0.29	0.20	900 Mhz	0.03
RUE DE LA PORTE GELLÉE	 1		09/09/08	SFR	Emitech	Dortoir 1er étage		0.43	0.18	1800 Mhz	
TOUR BRETAGNE	 DSI		08/11/08		Veritas	29ème. Bureau Est		0.40	0.06	UMTS	
RUE LOUIS MEKARSKI	 64	Logt	04/12/08	Bouygues	Aexpertise	appartt 8ème étage cuisine (point 5)	10 m	0.64	1.07	900 Mhz	
LA NOË MITRIE	 Parc de jeux	Rue Charles Bataille	17/12/08		Emitech	Proche du manège	216 m	0.46	0.75	900 Mhz	


















Dernière mise à jour : le 16/11/2010

SITE		Station(s) de base concernée(s)	DATE	OPÉRATEUR(S)	BUREAU DE CONTRÔLE	Emplacement (Point mesure)	Distance Horizontale par rapport à l'antenne la plus proche	Valeur du Champ moyen relevé à la sonde isotropique	Mesure Maximale téléphonie extrapolée sur le point considéré en Volt/mètre	Bande de Fréquence	Mesures WIFI éventuelles en V/m
Voie	Picto. N° Site										
PARC DU GRAND BLOTTEREAU					Emitech	Aire de jeux	450 m	0.2	0.14	900 Mhz	
JARDIN DES PLANTES					Emitech	Proche du manège	non-indiqué	0.43	1.16	1800 Mhz	
PLAINE DE JEUX DE SÈVRE				Orange	Emitech	Terrain stabilisé	59 m	0.42	0.30	UMTS	
PARC FLORAL DE LA RICHARDIÈRE					Emitech	Proximité maison des jardiniers	421 m	0.13	0.44	900 Mhz	
PARC DE LA GAUDINIÈRE				Bouygues	Emitech	Aire de jeux	non-indiqué	0.20	0.09	1800 Mhz	
PARC DE LA BOUCARDIÈRE					Emitech	Aire de jeux	277 m	0.40	0.51	900 Mhz	
DERVALLIÈRES					Emitech	Entre grand jeu et pateageoire	non-indiqué	0.20	0.09	900 Mhz	
BD AUGUSTE PÉNEAU		74	Logt		Emitech	Dernier étage immeuble. Cuisine.	21 m	0.87	0.37	900 Mhz	
PLACE DU COMMERCE					Aexpertise	niveau 2 - point accueil littérature	pour mémoire	2.06	4.76	900 Mhz	
BD GUSTAVE ROCH		47	Logt		Aexpertise	Entresol - Salon	60 m	0.30	0.22	900 Mhz	
COURS DES AUTOMATES		1	Logt		Apave	appartement 4 ème étage	89 m	0.39	1.59	1800 Mhz	
AVENUE DE CHANZY		19	Logt		Apave	1er étage chambre sur jardin	134m	0.83	0.74	1800 Mhz	
AVENUE DE CHANZY		19	Logt		Apave	1er étage - chambre côté droit	133 m	0.81	0.74	1800 Mhz	
RUE MARIE-ANNE DU BOCAGE		26	Logt		Apave	Balcon fenêtre du salon donnant sur la rue	31 m	1.90	1.88	900 Mhz	
ALLÉE VILLANOVA		20	Logt		Aexpertise	Jardin privé	50 m	0.59	0.81	900 Mhz	


















Dernière mise à jour : le 16/11/2010

SITE		Station(s) de base concernée(s)	DATE	OPÉRATEUR(S)	BUREAU DE CONTRÔLE	Emplacement (Point mesure)	Distance Horizontale par rapport à l'antenne la plus proche	Valeur du Champ moyen relevé à la sonde isotropique	Mesure Maximale téléphonie extrapolée sur le point considéré en Volt/mètre	Bande de Fréquence	Mesures WIFI éventuelles en V/m
Voie	Picto. N° Site										
ALLÉE MAUD MANONNI - 4ÈME ÉTAGE	 5 Logt	Immeuble angle place Viarme	28/07/09		Aexpertise	bureau côté rue place du Martray	110 m	0.10	0.66	900 Mhz	
RUE PIERRE ETIENNE FLANDIN	 Ecole Pauline Kergomard	Immeuble rue Sénèque	28/07/09	Bouygues et SFR	Aexpertise	dans la cour - devant jeux	100m	0.56	1.72	1800 Mhz	
RUE DU COUDRAY	 22 Ecole Elementaire du Coudray.	Immeuble HLM 25 rue du Coudray	14/10/09		Aexpertise	2ème étage salle n°12	60 m	1.16	2.65	990 Mhz	
RUE CHARLES LEBOURG	 Ecole Charles LEBOURG.	rue du Loquidy	14/10/09	Bouygues et SFR	Aexpertise	2ème étage devant salle 9	20 m	1.96	4.46	900 Mhz	
ROUTE DE GACHE	 Société ATMEL	Route de Gachet	14/10/09	Bouygues	Aexpertise	Bat. E 1er étage devant fenêtre bureau.	45m	1.43	1.66	900 Mhz	
RUE CAMILLE DESMOULINS	 101 bis Logt	Camille desmoulins	09/02/10	Orange	Aexpertise	3ème étage cuisine	60 m	2.07	3.75	900 Mhz	
IMPASSE BRETONNIÈRE	 Logt	Stade mellinet	09/02/10	SFR	Aexpertise	Jardin privatif	110 m	1.79	3.68	900 Mhz	
BD AMIRAL COURBET	 20 Logt	23 bd Amiral courbet	18/02/10	Orange	Aexpertise	5ème étage	40 m	1.82	1.76	1800 Mhz	
RUE HENNEDIQUE	 2 Logt	rue gustav Eiffel	03/05/10	Orange	Aexpertise	5 ème étage - terrasse appartement	4 m	12.30	17.62	900 Mhz	
RUE DU LOQUIDY	 19 Logt	rue du Loquidy	18/05/10	Bouygues et SFR	Aexpertise	Chambre 1 (côté antennes)	50 m	1.53	1.47	900 Mhz	
	 ecole maternelle Kergomard	Rue Flandin	16/06/10	Bouygues et SFR	Aexpertise	RdC bibliothèque	300 m	1.03	1.98	900 Mhz	
RUE DU CENS	 5 Logt	?	16/06/10		Aexpertise	1er étage chambre côté antennes	80 m	0.60	1.00	1800 Mhz	
RUE BIRÉ	 23 Ecole maternelle Gaston Serpette	Bd Gaston serpette	16/06/10	SFR	Aexpertise	RdC Bibliothèque	100 m	1.03	1.98	900 Mhz	
RUE PIERRE DUPONT	 17 Logt	17 rue Pierre Dupont	20/06/10	SFR	Aexpertise	12ème étage chambre 3	50 m	6.08	8.95	900 Mhz	
RUE BIRÉ	 23 Ecole maternelle Gaston Serpette	Bd Gaston serpette	21/06/10	SFR	Aexpertise	Cour - devant les jeux	100 m	0.61	0.98	1800 Mhz	



Dernière mise à jour : le 16/11/2010

SITE		Station(s) de base concernée(s)	DATE	OPÉRATEUR(S)	BUREAU DE CONTRÔLE	Emplacement (Point mesure)	Distance Horizontale par rapport à l'antenne la plus proche	Valeur du Champ moyen relevé à la sonde isotropique	Mesure Maximale téléphonie extrapolée sur le point considéré en Volt/mètre	Bande de Fréquence	Mesures WIFI éventuelles en V/m	
Voie	Picto. N° Site											
QUAI MAGELLAN	 46	Logt	quai Magellan	22/06/10	Orange	Aexpertise	6ème étage sous velux	30 m	0.55	0.89	1800 Mhz	
RUE DU LOQUIDY	 10	Logt	rue du Loquidy	23/06/10	Bouygues et SFR	Aexpertise	balcon appartement 4ème étage	70 m	6.05	6.42	900 Mhz	
RUE DU LOQUIDY	 7	Ecole Primaire Charles Lebourg	rue du Loquidy	23/06/10	Bouygues et SFR	Aexpertise	Couloir 2ème étage	20 m	1.02	2.27	900 Mhz	
RUE FRANÇOIS HENNEDIQUE	 2	Logt	15 et 13 rue Gustave Eiffel	23/06/10	Bouygues	Aexpertise	12ème étage balcon	50 m	4.31	6.18	900 Mhz	
RUE DU PIN	 17	Logt	rue du pin	23/06/10	Orange	Aexpertise	balcon 4ème étage	30 m	5.31	9.86	1800 Mhz	
RUE DU COUDRAY	 20	Ecole Elementaire		21/07/10		Aexpertise	2ème étage, Salle 10	100 m	1.05	2.69	1800 Mhz	
RTE DE LA CHAPELLE SUR ERDRE	 71	Crèche Vanille Chocolat.	?	26/07/10	?	Aexpertise	petite Salle de jeux - 1er étage	350 m	0.70	0.57	1800 Mhz	
RUE AUGUSTE RENOIR	 40	Crèche Chlorophylle.	?	27/07/10	?	Aexpertise	1er étage.Salle de réunion	150 m	0.25	0.19	900 Mhz	
RUE DE LA RIPOSSIÈRE	 19	Crèche brin de Malice	?	27/07/10	?	Aexpertise	Terrasse 1er étage côté rue	300 m	0.99	0.94	1800 Mhz	
RUE DU PLESSIS GRENÉDAN	 1	Logt	?	28/07/10	?	Aexpertise	chambre 3 - 1er étage	60 m	1.01	0.98	900 Mhz	
RUE DES RÉFORMES	 19	Crèche Multi accueil Jules Verne	?	24/08/10	?	Aexpertise	1er étage - unité accueil occasionnel	non indiqué	0.83	0.24	900 Mhz	
COURS JULES DURAND		Crèche multi-accueil Manufacture	?	24/08/10	?	Aexpertise	RdC - Bureau de la directrice	400 m	0.50	0.04	1800 Mhz	
BD MICHELET		Crèche multi-accueil Michelet	?	25/08/10	?	Aexpertise	1er étage - unité Cassiopée	non indiqué	0.74	0.05	1800 Mhz	
5BIS RUE JENNER		Logt	?	25/08/10	?	Aexpertise	Fenêtre Salon - 2ème étage	120 m	0.65	0.60	UMTS	
RUE MARIE ANNE DU BOCAGE	 24	Logt	23 rue Marie Anne du Bocage	26/08/10	Bouygues	Aexpertise	5ème étage - Balcon Chambre N°1	50 m	2.67	1.73	900 Mhz	



Dernière mise à jour : le 16/11/2010

SITE			Station(s) de base concernée(s)	DATE	OPÉRATEUR(S)	BUREAU DE CONTRÔLE	Emplacement (Point mesure)	Distance Horizontale par rapport à l'antenne la plus proche	Valeur du Champ moyen relevé à la sonde isotropique	Mesure Maximale téléphonie extrapolée sur le point considéré en Volt/mètre	Bande de Fréquence	Mesures WIFI éventuelles en V/m	
Voie	Picto.	N°											Site
RUE DE LA PERVERIE		65	Batiment RTE Lauriol	65, rue de la Perverie	01/09/10	Orange	Aexpertise	Bâtiment RTE - 6ème=. Bureau 619	100 m	6.02	4.72	900 Mhz	

Moyenne Arithmétique	1.37	1.72
Ecart Type	1.87	2.48
Mesures en dessous de 0,6 :	38	36%
Mesures entre 0,6 et 2 :	45	42%
Mesures au dessus de 2	23	22%
<b>Total mesures</b>	<b>106</b>	

